Foretrex® 401

GARMIN®

Der Klassiker mit modernster Technik

Der Foretrex 401 ist der neue GPS-Navigator für´s Handgelenk - perfekt für alle Outdoor-Aktivitäten, bei denen Sie beide Hände frei haben müssen. Mit dem Foretrex gehen weder der Halt am Fels oder am Fahrrad-Lenker, noch der Kontakt zu den Satelliten verloren. Der Foretrex 401 ist leicht und wasserfest und eignet sich daher auch hervorragend für Surfer und Segler.

Der Foretrex 401 ist mit einem elektronischen Kompass und einem barometrischen Höhenmesser ausgestattet und speichert den zurückgelegten Weg. Einfach die TracBack®-Funktion aktivieren und schon können Sie Ihren Weg bis zum Ausgangspunkt zurückverfolgen. Dank einer Betriebsdauer von bis zu 17 Stunden werden Sie auch auf dem Rückweg sicher nach Hause geleitet.

Mit dem neuen Foretrex können Sie Wegpunkte, Tracks und Routen erstellen und speichern und dank USB-Schnittstelle auch schnell und einfach auf Ihren PC übertragen. Das Gerät bietet zusätzlich nützliche Navigationsfunktionen wie einen Reisecomputer, Zeiten für Sonnenauf- und untergang, Jagd- und Angelkalender und vieles mehr.

Der Foretrex 401 ist das ideale GPS für Bergsteiger, Kletterer, Schitourengeher, Segler, Surfer und alle Outdoor-Begeisterten, die bei der Ausübung Ihrer Sportart die Hände frei haben müssen.

- **leistungsstarker GPS-Empfänger**
- **USB Schnittstelle**
- **drahtloser Datenaustausch (Gerät zu Gerät)**
- **elektronischer Kompass**
- **barometrischer Höhenmesser**
- **wasserfest nach IPX7**

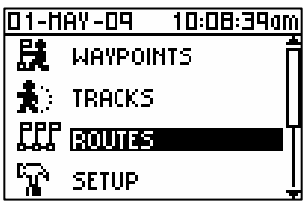

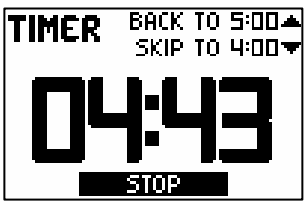

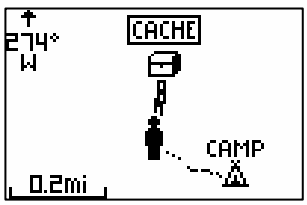



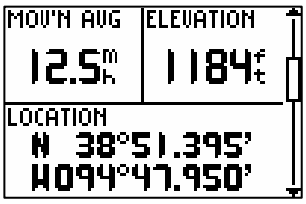

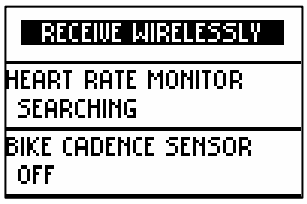

Wegpunkte

Trackaufzeichnung

Trip-Computer

Höhenmesser

Kompass

drahtloser Datenaustausch

wasserfest

Foretrex® 401

GARMIN®

Funktionen & Eigenschaften

- leistungsstarker GPS Empfänger
- USB Schnittstelle
- elektronischer Kompass
- barometrischer Höhenmesser
- drahtloser Datenaustausch (Gerät zu Gerät)
- Tripcomputer
- Trackaufzeichnung & TrackBack®-Funktion
- mit Pulsmesser (Brustgurt) kompatibel
- mit Geschwindigkeits-/Trittfrequenzmesser (GSC10) kompatibel
- Jagd- und Angelkalender
- Sonnen- und Mondkalender
- wasserfest nach IPX7 Standard

Karten & Speicher

Karten	-
Optional	-
Wegpunkte	500
Routen	20 umkehrbare Routen mit je bis zu 125 Wegpunkten
Trackpunkte	10.000 Punkte, 10 gespeicherte Tracks

Lieferumfang

- USB-Kabel
- Erweiterungsarmband
- Kurzanleitung
- Handbuch auf CD-ROM

Abmessungen & sonstige Daten

Gerät (B x H x T)	7,5 x 4,3 x 2,3 cm
Anzeigegröße (B x H)	3,6 x 2,3 cm
Anzeigeauflösung (B x H)	100 x 64 Pixel
Anzeigeart	Schwarzweiß-Display
Gewicht	ca. 87,3 g (mit Batterien)
Stromversorgung	2 x AAA Batterien
Betriebsdauer der Batterien	bis zu 17 Stunden
Gehäuse	oliv - schwarz
EAN Code	0753759096922
Artikelnummer	010-00777-00
Verpackung (B x H x T)	13,8 x 13,7 x 6,9 cm
Gewicht Verpackung	349 g
Umverpackung	24 Stück / Karton
Karton (B x H x T)	31,2 x 24,1 x 58,9 cm
Gewicht Karton	11,8 kg

Zubehör

010-10723-01	USB-Kabel
010-11029-00	Bike-Halterung
010-11281-00	Armband
010-10644-00	Geschwindigkeits-/Trittfrequenzmesser GSC10
010-10997-00	Pulsmesser (Brustgurt)
010-10563-00	12V KFZ-Ladekabel

weiteres Zubehör laut Preisliste

Service
Infos und Kontaktdaten finden Sie auf www.garmin.at

Druckfähige Bilder (300dpi)
http://www.garmin.at/show_page.php?pid=403

Garantieleistung
1 Jahr Herstellergarantie ab Kaufdatum

Das Produkt kann sich von den Abbildungen unterscheiden. ©2009 Garmin Austria GmbH. Änderungen vorbehalten. Für Garmin Produkte gelten ausschließlich die Garantiebedingungen, die in den begleitenden Hinweisen zur Garantie für diese Produkte ausdrücklich genannt sind. Keine der Angaben in dieser Dokumentation darf als zusätzlicher Garantieanspruch gewertet werden. Garmin Austria GmbH haftet nicht für technische oder redaktionelle Fehler oder Auslassungen in dieser Dokumentation.